



CONSORZIO DI BONIFICA 6 - ENNA

(Costituito con D. P. Reg. Sic. 23.05.1997 n.152)



DELIBERAZIONE DEL COMMISSARIO STRAORDINARIO

*Delibera n. 23
Del 20.03.2017*

OGGETTO: *Adozione dello schema del Programma Triennale delle Opere Pubbliche 2017/2019 e dell'Elenco annuale 2017.*

L'anno duemiladiciassette il giorno VENTI del mese di Marzo, presso la sede del Genio Civile di Enna

IL COMMISSARIO STRAORDINARIO

Dr. Ing. Giuseppe Margiotta, nominato con D.A. n. 13/Gab. del 16 Marzo 2016, Commissario Straordinario dei Consorzi della Sicilia Orientale (Enna, Caltagirone, Ragusa, Catania, Siracusa e Messina) afferenti il nuovo Consorzio di Bonifica della Sicilia Orientale, assistito dal Direttore Generale del Consorzio di Bonifica 6 Enna, Dr. Giuseppe Barbagallo, anche con le funzioni di segretario verbalizzante, ha adottato la seguente deliberazione:

- **VISTA** la L. R. n. 45 del 25.05.1995 e successive modifiche ed integrazioni;
- **VISTO** il D.P.Reg.Sic. n. 152 del 23.05.1997, pubblicato nella GURS n. 49 del 6.09.1997, con il quale è stato costituito il Consorzio di Bonifica 6 Enna;
- **VISTO** lo Statuto Consortile, approvato con Delibera dell'Amministratore Provvisorio n. 10 del 3.03.1998, modificato con Delibera del Commissario ad acta n. 62 del 25.09.2008 e reso esecutivo con la Delibera della Giunta Regionale di Governo n. 461 del 13.11.2009, notificata al Consorzio con nota assessoriale prot. n. 115248 del 21.12.2009;
- **CONSIDERATO** che le modifiche apportate allo Statuto consortile hanno introdotto il principio di separazione tra organi di indirizzo politico ed organi di gestione;
- **VISTA** la Deliberazione del Commissario Straordinario n. 12 del 02.03.2017, con la quale il Dr. Giuseppe Barbagallo è stato nominato Direttore Generale del Consorzio di Bonifica 6 Enna;

- **VISTA** la circolare prot. n. 36366 del 22.11.2013 del Servizio I - Dipartimento Interventi Infrastrutturali per l'Agricoltura dell'Assessorato Regionale delle Risorse Agricole e Alimentari, assunta al prot. n. 8090 del 26.11.2013, con la quale sono state impartite disposizioni in ordine alla vigilanza e sul controllo preventivo degli atti consortili;
- **CONSIDERATO** che il Collegio dei Revisori dei Conti non risulta ancora insediato.

◆

VISTO l'art. 21 del D.lgs. 50/16 e ss.mm.ii. nel testo recepito con la L.R. n. 8 del 17/05/2016, nel quale si dispone che, per lo svolgimento di attività di realizzazione di lavori disciplinati dalla legge medesima, le amministrazioni aggiudicatrici, fra cui l'intestato Consorzio, sono tenute a predisporre ed adottare, nell'esercizio delle loro autonome competenze, un programma triennale ed i suoi aggiornamenti annuali unitamente all'elenco dei lavori da realizzare nell'anno stesso;

CONSIDERATO che occorre procedere all'adozione dello schema del Programma Triennale delle Opere Pubbliche 2017/2019 e dell'Elenco Annuale 2017;

VISTO che questo Consorzio non dispone delle disponibilità finanziarie tali da attuare alcuna delle opere programmate e che nessun intervento di che trattasi è stato ancora ammesso a qualsivoglia finanziamento pubblico;

CONSIDERATO che per le motivazioni di cui al superiore punto, non si può procedere alla redazione dell'Elenco Annuale 2017 in quanto, come recita il comma 3 del citato art. 21 del D.Lgs 50/16, nessuna indicazione dei mezzi finanziari stanziati può essere data;

VISTO lo schema del Programma Triennale delle Opere Pubbliche 2017-2019 predisposto dal Responsabile del Programma Triennale dott. Ing. Vittorio Angelo Longo;


VISTO il Bilancio di Previsione dell'esercizio 2017-2019, in corso di elaborazione;

SENTITO il parere favorevole del Direttore Generale dell'Ente e dei Dirigenti dell'Area Tecnica e dell'Area Agraria consortili.

DELIBERA

1. **ADOTTARE** lo schema del Programma Triennale delle Opere Pubbliche 2017/2019 indicato in premessa, che si allega alla presente deliberazione costituendone parte integrante.
2. **DARE MANDATO** al competente Settore dell'Area Amministrativa di curare la pubblicazione sul sito consortile nonché sul sito informatico in forma cartacea o su supporto informatico sul sito www.lavoripubblici.sicilia.it

IL SEGRETARIO
(Dr. Giuseppe Barbagallo)



IL COMMISSARIO STRAORDINARIO
(Dr. Ing. Giuseppe Margiotta)



CERTIFICATO DI PUBBLICAZIONE

SI CERTIFICA

la presente Deliberazione n. 23 del 20.03.2017 è stata pubblicata all'Albo Consorziale e sul sito istituzionale del Consorzio (www.consorziobonifica6enna.it) dal _____ al _____.

Enna, li

AREA AMMINISTRATIVA
IL CAPO SETTORE SEGRETERIA
AFFARI GENERALI E LEGALI
(Avv. D. Eleonora Bruno)

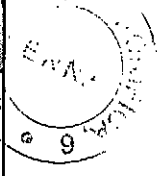
E' copia conforme per uso amministrativo.

Enna, li

IL CAPO SETTORE SEGRETERIA
AFFARI GENERALI E LEGALI
(Avv. D. Eleonora Bruno)

All. A)

N	LINEA DI FINANZIAMENTO	IMPIANTO	PROGETTO	DESCRIZIONE INTERVENTI	OBIETTIVI	Livello di Prog.	IMPORTO				AUTORIZZAZ. DA OTTENERE	ESPROPRI ESEGUITI		Progettisti	Collaboratori	Cartografia idonea (SINO)	Indagini geognostiche e relazione geologica	Software ed hardware necessario	Etari (o utenti espressi in litri/g) servizi
							LAVORI	Somme a disp.	IVA (22%)	TOTALE		SI	NO						
1	PSR - NAZIONALE	Rete irrigua "Pozzillo"	Lavori di ristrutturazione dell'impianto di irrigazione a valle della diga Pozzillo - 5° lotto di completamento - il stralcio.	- Ripristino funzionalità vasca accumulo e compenso "Miraglia", "- Completamento ristrutturazione comizi ed automazione Idranti del comprensorio, - Sostituzione integrale di tutti gli idranti - Integrale ristrutturazione dei n. 3 comizi (1,11,21) e parziali di n. 4 comizi (5,6,7,9) - Impianto di sollevamento al Nodo "N5"	Miglioramento delle condotte ai fini del risparmio della risorsa idrica	definitivo	€ 4.917.087,74	€ 1.084.427,49	€ 1.121.774,77	€ 7.123.290,00	nessuna		x	dot. ingg. M. Callerame, G. Vruna, A. Scelfo	geom. S. Scoriapino, geom. T. Mastrogiovanni, dott. agr. F. Greco, per. Ind. G. Incardona	SI	SI	contabilità e calcolo idraulico	Ha 120
2	PSR - NAZIONALE	Rete irrigua "Nicoletti"	Lavori di rifacimento della rete irrigua dipendente dal Serbatoio Nicoletti - "LOTTO B"	Opere di distribuzione irrigua del lotto "B" (35 Settori con modulo di distribuzione a domanda) Realizzazione delle opere di distribuzione del comizio n.11 non ricadente nel lotto B Realizzazione delle interconnessioni tra l'adduttrice principale esistente in PRFV DN1200 con l'adduttrice in PRFV DN500 Realizzazione di "Camere by pass", dotate di apparecchiature di intercettazione tra le condotte in PRFV	Trasformazione irrigua del comprensorio	definitivo	€ 9.863.587,13	€ 2.966.448,10	€ 2.169.984,77	€ 15.000.000,00	tutte		NO	dot. ing. Vruna	n. 1 disegnatore cad n. 1 topografo n. 1 responsabile espropriazioni	SI	STUDIO GEOLOGICO-GEOTECNICO del 2008 - dott. Purzi	Programma di Contabilità e per calcolo strutturale	superficie irrigabile 548 ha, superficie catastale lorda = 830 ha
3		Rete irrigua "Olivo"	Manutenzione straordinaria rete irrigua "Olivo"	Riparazione adduttrici. Sostituzione di tratti di condotte primarie e secondarie ubicate su pendii in movimento. Sostituzione di tratti di condotte poste in attraversamenti fluviali che hanno modificato il loro assetto idrogeologico. Ripristino stradelle di accesso alle vasche;	Miglioramento delle condotte ai fini del risparmio della risorsa idrica	PRELIMINARE	€ 4.400.000,00	€ 632.000,00	€ 968.000,00	€ 6.000.000,00	tutte	Si da integrare		Scelfo	n.2 (disegnatore cad e computo)	SI	Necessaria	Programma di Contabilità	2500 ha
4		Rete irrigua Sciaquama	Lavori di completamento della rete irrigua dipendente dal serbatoio Sciaquama - 2° lotto.	Opere di distribuzione irrigua - completamento arre attrezzate	Trasformazione irrigua del comprensorio	PRELIMINARE	€ 13.000.000,00	€ 4.140.000,00	€ 2.860.000,00	€ 20.000.000,00	tutte		NO	dot. ing. Callerame	geom. Borsignore	SI	STUDIO GEOLOGICO-GEOMORFOLOGICO del 1999 - dott. geol. Giovanni Sacco	Programma di Contabilità	994 Ha
5	Acquedotto rurale del distretto		Lavori di manutenzione straordinaria e razionalizzazione del servizio idrico	Sostituzione di condotte, pozzetti di linea, scarico, sfato e consegna con pozzetti prefabbricati. Sostituzione di attrezzature idrauliche esistenti nei pozzetti. Realizzazione di gruppi di consegna alle utenze, completi di contatori.	Recupero efficienza, riduzione delle perdite in rete. Risparmio risorsa idrica, riduzione dei costi di manutenzione con minori costi per gli utenti	DEFINITIVO	€ 2.000.000,00	€ 360.000,00	€ 440.000,00	€ 2.800.000,00	tutte	Si da integrare		dot. ing. Mancuso	n. 1 disegnatore cad n. 1 topografo n. 1 responsabile espropriazioni	SI	Necessaria	Programma di Contabilità e per calcolo strutturate	600 Ab/eq+ 3000 Raddusa



N	LINEA DI FINANZIAMENTO	IMPIANTO	PROGETTO	DESCRIZIONE INTERVENTI	OBIETTIVI	Livello di Prog.	IMPORTO				AUTORIZZAZ. DA OTTENERE	ESPROPRI ESEGUITI		Progettisti	Collaboratori	Cartografia idonea (SI/NO)	Indagini geognostiche e relazione geologica	software ed hardware necessario	Esteri (o utenti espressi in litrig) servizi
							LAVORI	Somme a disp.	IVA (22%)	TOTALE		SI	NO						
6		TUTTI	Interventi strutturali e di manutenzione ai fini della messa in sicurezza degli impianti consortili ai sensi dell'art. 18 - comma 3 del D.Lgs. n.81/08 e s.m.i.	Opere edili ed impiantistiche per la messa in sicurezza dei siti di lavoro mediante lavori di manutenzione straordinaria e/o di adeguamento impianti	Messa in sicurezza degli impianti consortili e degli impianti di proprietà del demanio della Regione Siciliana.	Preliminare	€ 3.849.778,41	€ 105.150,04	€ 870.084,26	€ 4.825.012,71	non necessarie	SI	Ing. Vruña, ing. Scafio; p.ind. Incardona	n. 1 disegnatore cad	SI	non necessarie	Programma di Contabilità; per calcolo strutturale	tutto il comprensorio	
7		Acquedotti zona SUD	Lavori di efficientamento ed ammodernamento degli acquedotti zona SUD del comprensorio consortile	Sostituzione di tratti di condotta ubicate in zone in movimento con interventi locali di bloccaggio. Spostamenti locali dei tracciati lungo le stradelle interpoderali al fine di rendere più facilmente manutentabili e controllabili. Sostituzione di diametro condotte alla luce dell'aumento di utenze. Sostituzione di apparecchiature idrauliche lungo le condotte, compreso l'inserimento di sistemi antifrazione contatori e applicazione di sfitti delle colonnine. Efficientamento di stazioni di sollevamento compreso, l'inserimento di impianti fotovoltaici.	Miglioramento del servizio su diversi tratti di condotta che hanno visto un notevole incremento del numero di utenze. Ciò faciliterà la manutenzione e la gestione. L'efficientamento delle stazioni di sollevamento determinerà una diminuzione della spesa ed una aumento degli introiti.	PRELIMINARE	€ 1.600.000,00	€ 348.000,00	€ 352.000,00	€ 2.300.000,00	tutte	SI da integrare	Scafio	n.2 (disegnatore cad e computo)	SI	Necessaria	Programma di Contabilità	2500 ha	
8		Acquedotto rurale Agira - Mangliarilli	Ristrutturazione dell'Acquedotto rurale Agira Mangliarilli	Rifacimento delle coperture dei pozzetti di intercettazione e sostituzione di apparecchiature idrauliche	Miglioramento delle opere civili ed idrauliche dell'acquedotto rurale	Preliminare	€ 241.367,00	€ 45.532,26	€ 53.100,74	€ 340.000,00	non necessarie	SI	ing. Vruña	n. 1 disegnatore cad	SI	no	Programma di Contabilità; per calcolo strutturale	1500 abitanti equ.	
9		Acquedotto rurale Erei	Completamento costruzione acquedotto rurale 2° e 3° lotto	Completamento realizzazione tratti di condotte tra Leonforte e Nicosia	Completamento schama idrico	definitivo	€ 5.000.000,00	€ 600.000,00	€ 1.100.000,00	€ 6.700.000,00	non necessarie	da completare	dott. ing. Vruña + ing. Lociuo	n. 1 disegnatore cad n. 1 topografo n. 1 responsabile espropriazioni	SI	SI	Programma di Contabilità; per calcolo strutturale	1000	

IL RESPONSABILE DEL PIANO TRIENNALE

Dr. Ing. Vittorio Angelo Longo

IL CAPO SETTORE PROGETTAZIONE

Dr. Ing. Maurizio Callerame



All. B)

LEGENDA

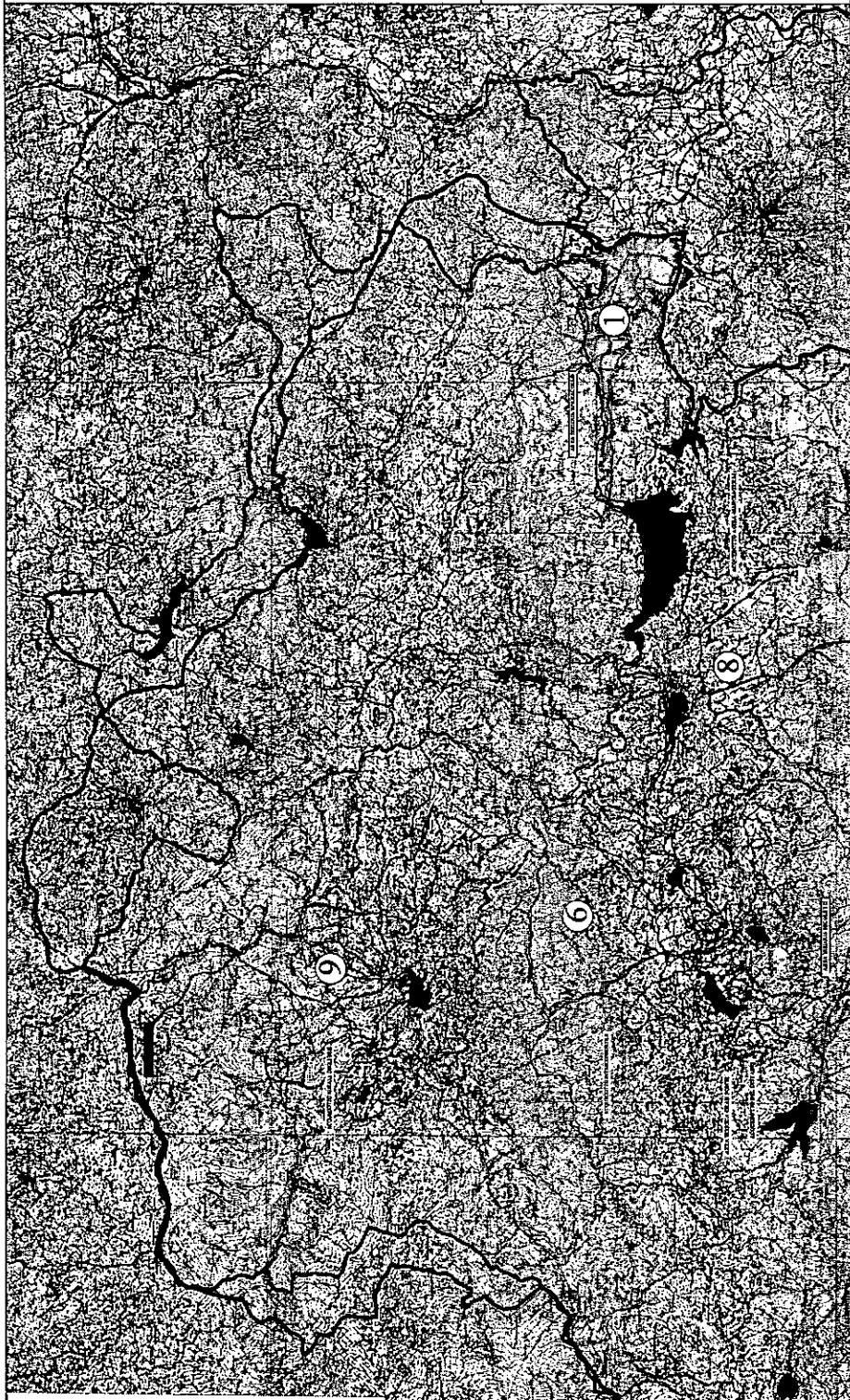
- Linea Generale di Bacini e Zone
- Linee Secondarie Principali e Zone
- Linee Generali
- Indicazioni di Categorie e Zone
- Linee

Localizzazione Interventi Programmazione Triennale

- 1) Interventi Programmazione Triennale
- 2) Interventi Programmazione Triennale
- 3) Interventi Programmazione Triennale
- 4) Interventi Programmazione Triennale
- 5) Interventi Programmazione Triennale
- 6) Interventi Programmazione Triennale
- 7) Interventi Programmazione Triennale
- 8) Interventi Programmazione Triennale
- 9) Interventi Programmazione Triennale
- 10) Interventi Programmazione Triennale
- 11) Interventi Programmazione Triennale
- 12) Interventi Programmazione Triennale
- 13) Interventi Programmazione Triennale
- 14) Interventi Programmazione Triennale
- 15) Interventi Programmazione Triennale
- 16) Interventi Programmazione Triennale
- 17) Interventi Programmazione Triennale
- 18) Interventi Programmazione Triennale
- 19) Interventi Programmazione Triennale
- 20) Interventi Programmazione Triennale


Consorzio di Bonifica S. ENNA

PIANO TRIENNALE OPERATIVO PUBBLICATO
 2017 - 2019
 15 MAGGIO 2017



TERRITORI COMUNALI DELLA PROVINCIA DI ENNA

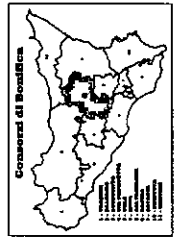
1. ENNA
2. Agrigola
3. Adone
4. Assoro
5. Carratone
6. Calascibetta
7. Canicattì
8. Centuripe
9. Cerami
10. Villarosa
11. Leonforte
12. Nicolò
13. Nissola
14. Pizzolungo
15. Pietraperzia
16. Ragusa
17. Spadina
18. Troina
19. Valguarnera
20. Castelferrato



Handwritten signature


LEGENDA
Linea Continua 4 Profilo di Valle
Linea Tratteggiata 4 Profilo di Valle
Linea Continua 4 Profilo di Valle
Linea Tratteggiata 4 Profilo di Valle

- L'ordinamento del territorio è determinato:
- ① Interdivisione in comuni - ex Reg. Prov. 28/1954
 - ② Interdivisione in frazioni e frazioni in frazioni - ex Reg. Prov. 28/1954
 - ③ Interdivisione in frazioni e frazioni in frazioni - ex Reg. Prov. 28/1954
 - ④ Interdivisione in frazioni e frazioni in frazioni - ex Reg. Prov. 28/1954
 - ⑤ Interdivisione in frazioni e frazioni in frazioni - ex Reg. Prov. 28/1954
 - ⑥ Interdivisione in frazioni e frazioni in frazioni - ex Reg. Prov. 28/1954
 - ⑦ Interdivisione in frazioni e frazioni in frazioni - ex Reg. Prov. 28/1954
 - ⑧ Interdivisione in frazioni e frazioni in frazioni - ex Reg. Prov. 28/1954

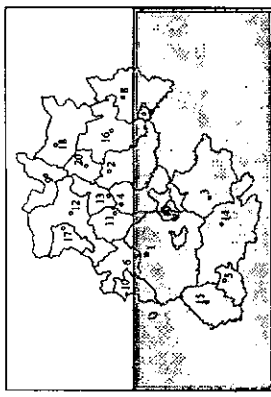


CONSORZIO DI BONIFICA S. ENNA


PIANO TRIENNALE OPERE PUBBLICHE	
2012 - 2014	
147 PV	
1. AGRICOLTURA	...
2. ENERGIA	...
3. INFRASTRUTTURE	...
4. INDUSTRIA	...
5. LAVORO PUBBLICO	...
6. PIANIFICAZIONE TERRITORIALE	...
7. PULIZIA AMBIENTALE	...
8. SERVIZI SOCIALI	...
9. TRATTAMENTO ACQUA	...
10. TRATTAMENTO RIFIUTI	...



TERRITORI COMUNALI DELLA PROVINCIA DI ENNA



- 1 ENNA
- 2 Agira
- 3 Aidona
- 4 Assoro
- 5 Barrafranca
- 6 Caltanissetta
- 7 Catenanuova
- 8 Centuripe
- 9 Cerami
- 10 Villarosa
- 11 Leonforte
- 12 Nicosia
- 13 Niscaria
- 14 Piazza Armerina
- 15 Pietraperzia
- 16 Ragabuto
- 17 Sperlinga
- 18 Trano
- 19 Vigguenera
- 20 Cagliostro



Handwritten signature or initials.

All. c)